

Radny Miasta Tarnobrzega
Waldemar Stępak
Lp. Dz. 13/2024

URZĄD MIASTA TARNOBZREGA

ul. Tadeusza Kościuszki 22

39-400




00008068549

Numer: KO.O.7566.2024

Data wpływu: 02-04-2024

Przyjął: PATRYCJA WOLAN

BIURO OBSŁUGI INTERESANTÓW



Tarnobrzeg, dnia 02.04.2024 r.

WNIOSEK RADNEGO

Z UP. PREZYDENTA MIASTA

Mirostaw Pluta
Zastępca Prezydenta

Miejsce na adnotację
Prezydenta
i Przewodniczącego
Rady

Dot. zlecenia Rejonowi Dróg Miejskich Sp. z o.o. w Tarnobrzegu w ramach środków budżetowych przeznaczonych w Dz. 600 „Transport i łączność”, Rozdz. 60016 na bieżące utrzymanie dróg zadania odmulenia rowu przydrożnego zlokalizowanego w pasie drogowym dr. gminnej ul. Krzywej na odcinku o dł. 150 m bezpośrednio graniczącym z nieruchomościami gruntowymi ozn. nr ewid. 760, 762/7, 762/8 i 762/2 stanowiącymi własność prywatną.

W związku z częściową niedrożnością 100 – metrowej długości odcinka rowu przydrożnego zlokalizowanego w pasie drogowym dr. gminnej ul. Krzywej bezpośrednio graniczącego z nieruchomościami gruntowymi ozn. nr ewid. 760, 762/7, 762/8 i 762/2 stanowiącymi własność prywatną zwracam się z uprzejmą prośbą o zlecenie Rejonowi Dróg Miejskich Sp. z o.o. w Tarnobrzegu w ramach środków budżetowych przeznaczonych w Dz. 600 „Transport i łączność”, Rozdz. 60016 na bieżące utrzymanie dróg zadania przeprowadzenia ziemnych prac konserwacyjnych zakresie obejmujących odmulenie i wyprofilowanie dna przedmiotowego rowu celem umożliwienia odprowadzenia gromadzących się w nim wód opadowych.

Uzasadnienie:

Powyższą prośbę motywuję tym, iż wskutek występujących częstych opadów deszczu z jednej strony, z drugiej zaś częściowej niedrożności wskazanego we wniosku odcinka przedmiotowego rowu dochodzi do podtapiania graniczących z nim prywatnych nieruchomości. Docelowo zasadnym byłoby rozważenie możliwości zmiany przebiegu odcinka przedmiotowego rowu mającego ujście do rowu melioracyjnego nr 3, który pierwotnie przebiegał przez teren działki sprzedanej przez Gminę Tarnobrzeg w 2010 r. z bonifikatą 99% na rzecz Fundacji Ciepło – Serce”.

Stępak,
o JPRAWO
i PODJĘĆ
DZIAŁAŃ

Z UP. PREZYDENTA MIASTA

Mirostaw Pluta
Zastępca Prezydenta

Wskutek realizacji zadania inwestycyjnego budowy budynku hospicyjnego odcinek rowu uległ całkowitej likwidacji, co skutkuje licznymi problemami z odwodnieniem przedmiotowego rejonu osiedla Miechocin.

W chwili obecnej istnieje możliwość zmiany przebiegu odcinka przedmiotowego rowu przez tereny stanowiące własność miasta Tarnobrzega ozn. nr ewid. 1078/10, 1364 i 1365 położone pomiędzy pasem drogowym dr. gm. ul. Krzywej a nieruchomością gruntową znajdującą się w zarządzie Fundacji „Ciepło i Serce”. Przedstawiony przeze mnie stan potwierdza zdjęcie satelitarne terenu dostępne na witrynie internetowej „Geoportal Tarnobrzeg”. Niewątpliwie dokonanie zmiany przebiegu odcinka rowu docelowo pozwoli na rozwiązanie problemu należytego odwodnienia terenu.

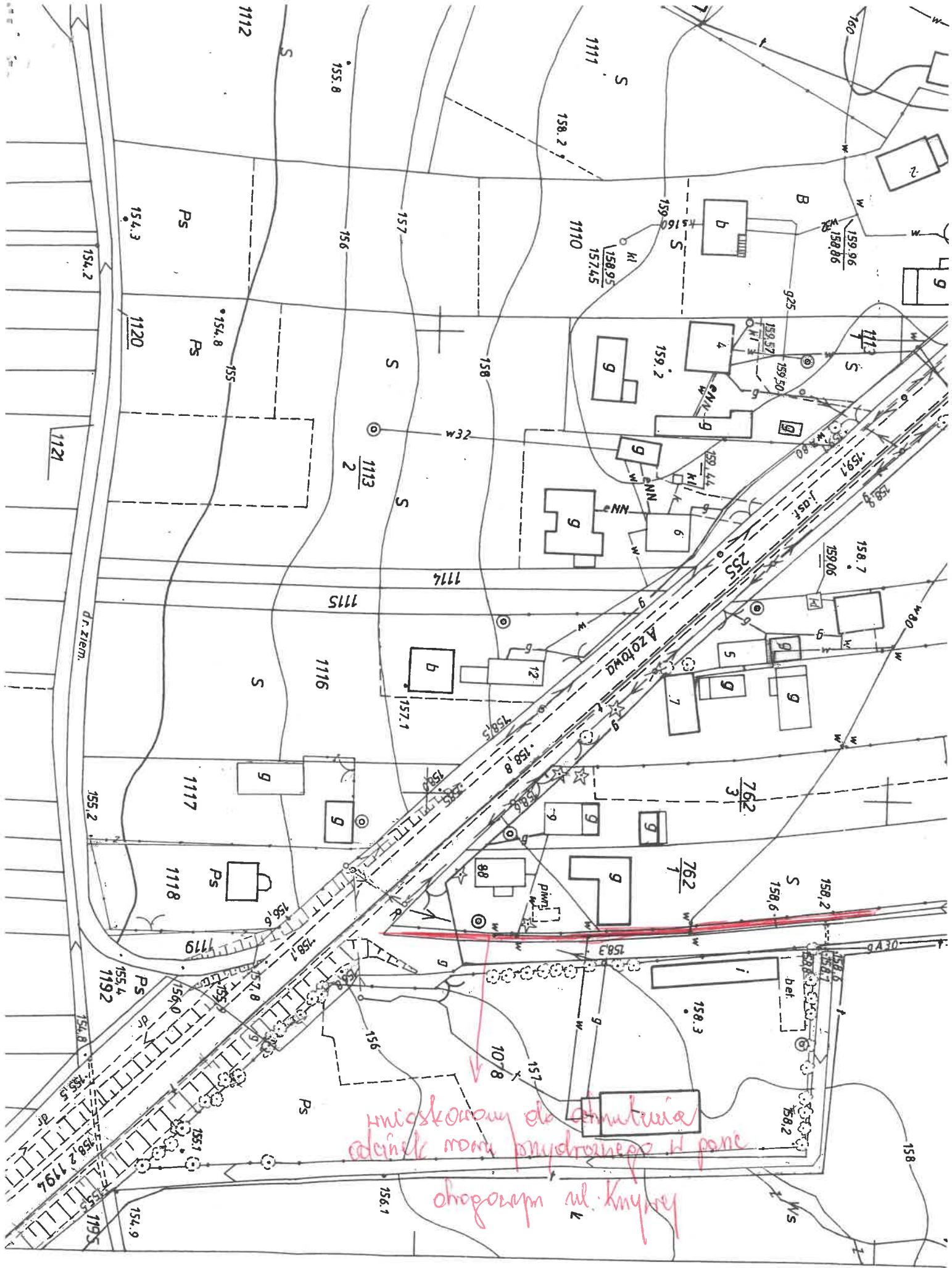
Wobec powyższego zwracam się z uprzejmą prośbą o pozytywne rozpatrzenie i załatwienie przedstawionej przeze mnie sprawy.

Z poważaniem

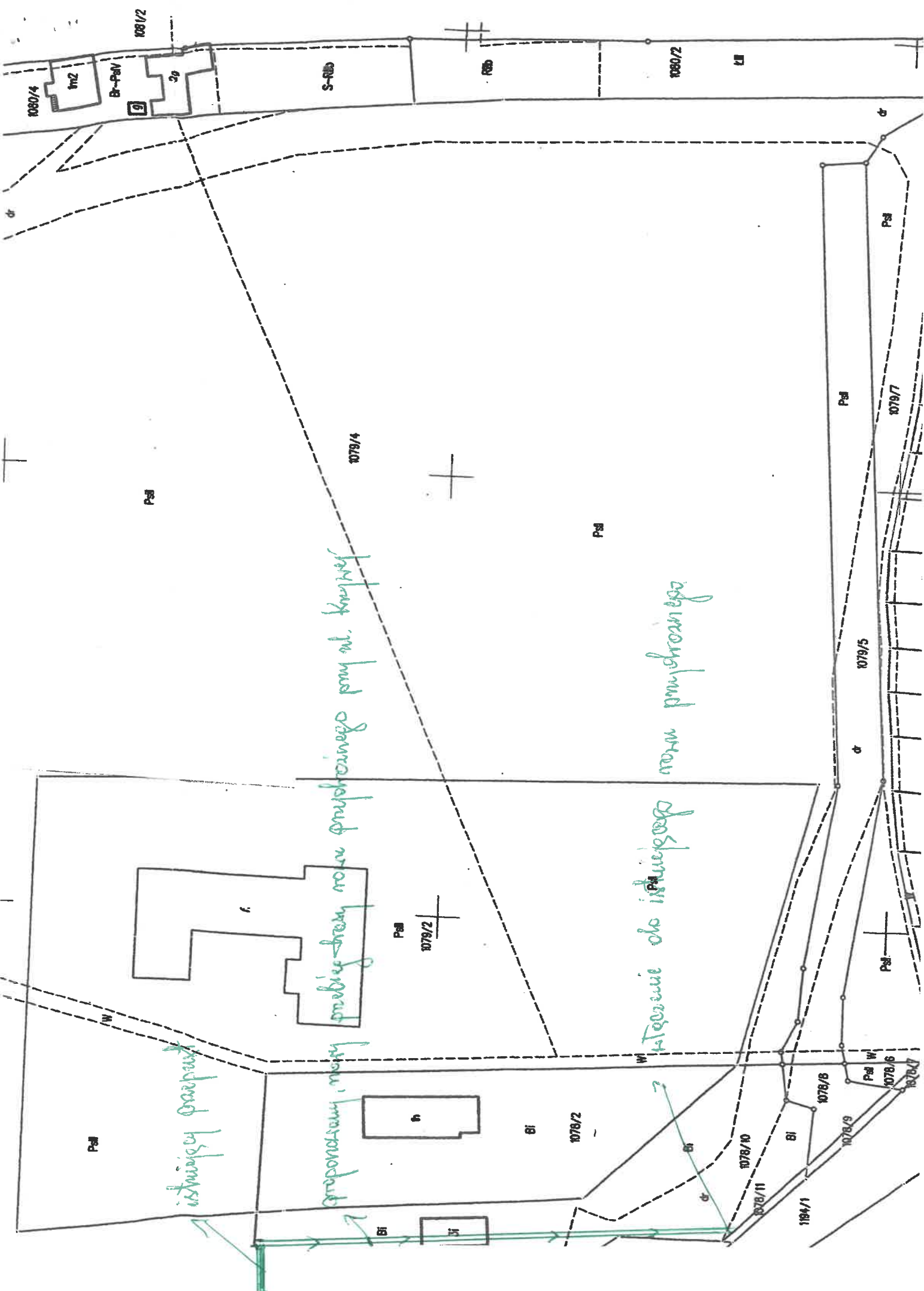


W załączeniu:

1. Kserokopia mapy sytuacyjno – wysokościowej wraz z oznaczonym kolorem czerwonym odcinkiem rowu wskazanym we wniosku do odmulenia.
2. Kserokopia mapy sytuacyjno – wysokościowej wraz z oznaczonym kolorem zielonym proponowanym we wniosku nowym przebiegiem odcinka rowu wskazanego we wniosku.



miasteczko do składowania
 cegieł oraz przydrożnego H pane
 przy ul. Knyrej



istniejący przeprostek

proponowany, nowy przeprostek oraz przyległego pom. ul. krajowej

interesuje do istniejącego domu przyległego

