









LEGENDA

	granica obszaru objętego planem miejscowym
	linie rozgraniczające tereny o różnym przeznaczeniu lub różnych zasadach zagospodarowania
	nieprzekraczalne linie zabudowy
	tereny zabudowy mieszkaniowej jednorodzinnej
	tereny zabudowy mieszkaniowej jednorodzinnej i usługowej
	tereny zabudowy usługowej
	tereny usług publicznych
	tereny zabudowy usługowej i produkcyjnej
	tereny wód powierzchniowych śródlądowych
	tereny parkingów
	tereny zieleni
	lasy
	tereny rolnicze
	tereny infrastruktury technicznej - elektroenergetyka
	tereny dróg publicznych klasy lokalnej
	tereny dróg publicznych klasy dojazdowej
	tereny dróg wewnętrznych

	MN-U - teren zabudowy mieszkaniowej jednorodzinnej lub usług
	MN - teren zabudowy mieszkaniowej jednorodzinnej

Oznaczenia informacyjne:

	istniejące linie elektroenergetyczne średniego napięcia
	strefa ochronna wału przeciwpowodziowego
	obszar zagrożenia powodziowego w przypadku zniszczenia lub uszkodzenia wału przeciwpowodziowego, przy wyznaczaniu którego przyjęto przepływ o średnim prawdopodobieństwie wystąpienia powodzi wynoszącym raz na 100 lat (Q1%)
	kapliczka ujęta w gminnej ewidencji zabytków
	stanowisko archeologiczne ujęte w gminnej ewidencji zabytków
	stanowisko archeologiczne nie ujęte w gminnej ewidencji zabytków
	nazwy ulic
	orientacyjny przebieg wariantu drogi ekspresowej S-74 zgodnie z projektem Planu Zagospodarowania Przestrzennego Województwa Podkarpackiego