

Radny Miasta Tarnobrzega


Łukasz Nowak

(imię i nazwisko)

Urząd Miasta Tarnobrzega

ul. Kościuszki 32

39-400 Tarnobrzeg



Tarnobrzeg, dnia 12.04.2020 r.

**WNIOSEK RADNEGO**

*PM OP*  
**Z UP. PREZYDENTA MIASTA**  
*Mirostawa Pluta*  
**Zastępca Prezydenta**

Miejsce na adnotacje Prezydenta  
i Przewodniczącego Rady

Szanowny Panie Prezydencie

Zwracam się do Pana z serdeczną prośbą o rozwiązanie problemów z którymi borykają się od lat mieszkańcy ulicy Porucznika Sarny, a które przedstawili na spotkaniu w dniu 08.04.2021 w którym wziął udział również Pana zastępca.

Po pierwsze bardzo proszę o zobligowanie właścicieli/właściciela terenów po byłym Polmozbycie (działki nr: 1899/3, 1900/2, 1904/1, 1904/2 oraz 3695/2), o uprzątnięcie tego terenu który stał się wysypiskiem śmieci, i zabezpieczenie (ogrodzenie). Przypominam że według prawa odpowiedzialnym za odpady (śmieci) na działce jest właściciel działki chyba że wskaże osobę odpady składującą.


Kolejnym problemem który zgłaszali mieszkańcy jest kwestia odwodnienia działek i drogi. Przebudowa drogi 871, i podniesienie niwelety najprawdopodobniej spowodowało zakłócenie stosunków wodnych co powoduje notoryczne podtapianie posesji. Brak również czynnego odwodnienia ulicy Porucznika Sarny powoduje przelewanie się spływającej z drogi 871 do posesji wody opadowej. Dodatkowo problem podtopień bez wykonania stosownego odwodnienia może się nasilić po budowie Obwodnicy Miasta Tarnobrzega która to w/w posesje pozostawi w klinie z barkiem możliwości szybkiego odpływu wód opadowych. Bardzo proszę o

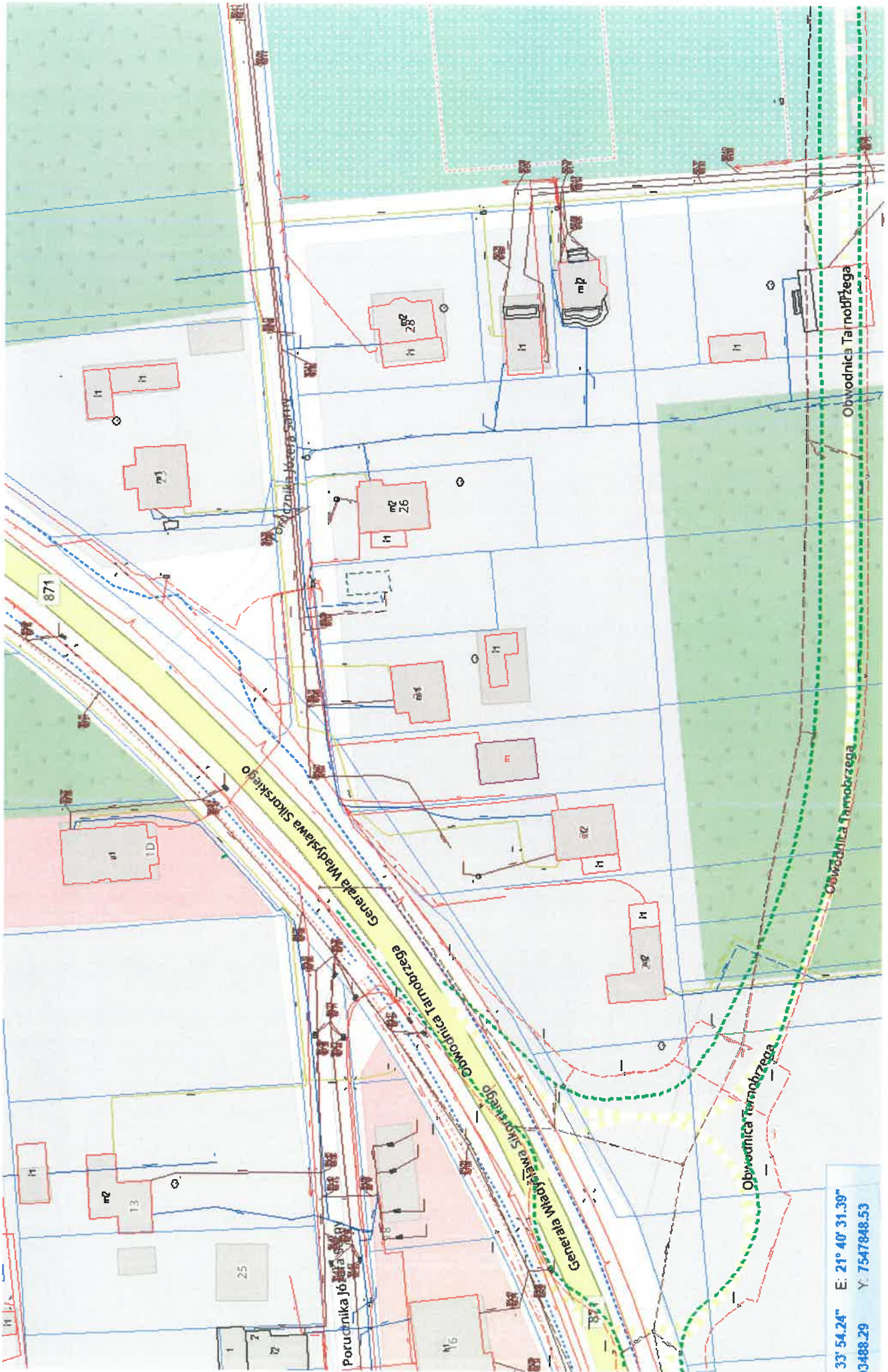
przeanalizowanie powyższego i podjęcie działań związanych rozwiązaniem wskazanego problemu.

Dodatkowo zwracam się z prośbą o wykonanie nawierzchni z kostki brukowej wraz z wykonaniem odpływu do istniejących studzienek przynajmniej od ulicy Sikorskiego do łącznika ulicy Porucznika Sarny z ulicą Przyjaźni. W tym celu jeśli nie znajdą się środki na nowy materiał, proszę użyć kostki z rozbiórki w obrębie ulicy Dworcowej i Sienkiewicza gdzie budowane będzie rondo na przebiegu Obwodnicy Naszego Miasta.

Sprawę bardzo proszę potraktować priorytetowo.

Z wyrazami Szacunku

  
.....  
(podpis)



33° 54.24" E: 21° 40' 31.39"  
13488.29 Y: 7547848.53