




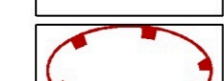


# OZNACZENIA ZMIANY PLANU NR 1

-  granica zmiany planu nr 1
-  linie rozgraniczające tereny o różnym przeznaczeniu lub różnych zasadach zagospodarowania
-  nieprzekraczalne linie zabudowy
-  MN tereny zabudowy mieszkaniowej jednorodzinnej
-  MN,U tereny zabudowy mieszkaniowej jednorodzinnej i usługowej
-  U tereny zabudowy usługowej
-  UP tereny usług publicznych
-  U,P tereny zabudowy usługowej i produkcyjnej
-  WS tereny wód powierzchniowych śródlądowych
-  KS tereny parkingów
-  Z tereny zieleni
-  ZL lasy
-  R tereny rolnicze
-  E tereny infrastruktury technicznej - elektroenergetyka
-  KDL tereny dróg publicznych klasy lokalnej
-  KDD tereny dróg publicznych klasy dojazdowej
-  KDW tereny dróg wewnętrznych

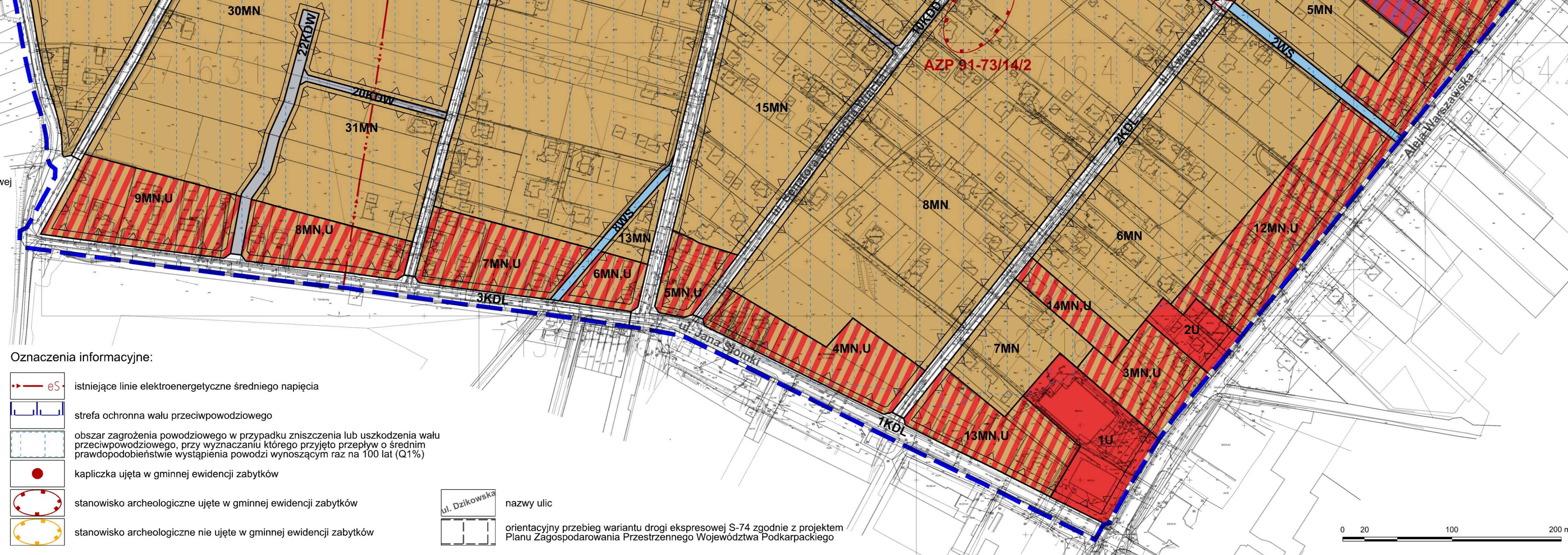
## Oznaczenia informacyjne:

-  eS istniejące linie elektroenergetyczne średniego napięcia
-  strefa ochronna wału przeciwpowodziowego
-  obszar zagrożenia powodziowego w przypadku zniszczenia lub uszkodzenia wału przeciwpowodziowego, przy wyznaczeniu którego przyjęto przepływ o średnim prawdopodobieństwie wystąpienia powodzi wynoszącym raz na 100 lat (Q1%)
-  kapliczka ujęta w gminnej ewidencji zabytków
-  stanowisko archeologiczne ujęte w gminnej ewidencji zabytków
-  stanowisko archeologiczne nie ujęte w gminnej ewidencji zabytków

ul. Dzikowska

nazwy ulic

orientacyjny przebieg wariantu drogi ekspresowej S-74 zgodnie z projektem Planu Zagospodarowania Przestrzennego Województwa Podkarpackiego



Załącznik nr 1 do Uchwały Nr ..... Rady Miasta Tarnobrzega z dnia ..... r.		Przewodniczący Rady Miasta Tarnobrzega .....
Zmiana nr 1 miejscowego planu zagospodarowania przestrzennego osiedla Dzików w Tarnobrzegu		skala rysunku 1:2000