

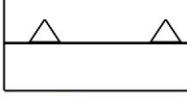








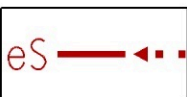

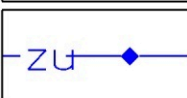


LEGENDA

Ustalenia obowiązujące:

-  granice obszaru objętego planem
-  linie rozgraniczające tereny o różnym przeznaczeniu lub różnych zasadach zagospodarowania
-  nieprzekraczalne linie zabudowy
-  tereny usług i obiektów produkcyjnych, składów, magazynów
-  tereny usług
-  tereny zieleni
-  tereny wód powierzchniowych śródlądowych
-  tereny infrastruktury technicznej - elektroenergetyka
-  tereny dróg publicznych klasy lokalnej

Oznaczenia informacyjne:

-  granica obszaru górniczego Tarnobrzeg II
-  linia energetyczna wysokiego napięcia wraz ze strefą techniczną
-  linia energetyczna średniego napięcia
-  wodociągi
-  granice złoża

Załącznik nr 1 do Uchwały
nr
Rady Miasta Tarnobrzega
z dnia

Przewodniczący
Rady Miasta Tarnobrzega

Miejskowy Plan Zagospodarowania Przestrzennego
terenów przemysłowych
przy Jeziorze Tarnobrzeskim w Tarnobrzegu

skala
rysunku
1:2 000

0 20 100 200