









OZNACZENIA

Oznaczenia ogólne

	Granica opracowania planu
	Linie rozgraniczające tereny o różnym przeznaczeniu
	Linie proponowanych podziałów wewnętrznych
	Linie zabudowy














Przeznaczenie terenu

	Tereny zabudowy mieszkaniowej
	Budynki mieszkalne i gospodarcze istniejące i projektowane (propozycja lokalizacji)
	Tereny zieleni leśnej
	Tereny upraw polowych

Komunikacja - ulice osiedlowe

	Droga wojewódzka
	Droga powiatowa - ulice zbiorcze
	Droga gminna - ulice lokalne i dojazdowe
	Droga wewnętrzna - ulica dojazdowa jednopasowa
	Ciąg pieszo - jezdny

Infrastruktura techniczna

	Sieć elektroenergetyczna napowietrzna 15 kV istniejąca
	Sieć elektroenergetyczna napowietrzna 15 kV projektowana
	Projektowana stacja transformatorowa 15/04 kV
	Sieć telekomunikacyjna światłowodowa
	Sieć telekomunikacyjna kablowa dalekosiężna
	Sieci miejscowe - istniejące i projektowane
	Gazociąg średnioprężny - istniejący i projektowany
	Gazociąg wysokoprężny istniejący Komorów - Sandomierz \varnothing 300
	Sieć wodociągowa - istniejąca i projektowana
	Kanalizacja sanitarna - projektowana
	Kierunki powierzchniowego spływu wód opadowych
	Istniejące rowy i ciekły wodne - rowy projektowane
	Projektowana kanalizacja deszczowa