



LEGENDA




granice obszaru objętego planem



linie rozgraniczające tereny o różnym przeznaczeniu lub różnych zasadach zagospodarowania



obowiązujące linie zabudowy



nieprzekraczalne linie zabudowy



teren zabudowy mieszkaniowej wielorodzinnej



tereny zabudowy mieszkaniowo-usługowej



teren zabudowy usługowej

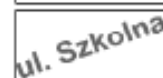


tereny zieleni urządzonej i obsługi komunikacji

Oznaczenia informacyjne:



obiekty ujęte w gminnej ewidencji zabytków



nazwy ulic



istniejące przejście i wjazd

Obszar objęty planem w całości zlokalizowany jest w granicach układu urbanistyczno-krajobrazowego wpisanego do rejestru zabytków.
Obszar objęty planem objęty jest w całości strefą A ochrony konserwatorskiej.

<p>Załącznik nr 1 do Uchwały Nr Rady Miasta Tarnobrzega z dnia r.</p>	<p><i>Przewodniczący Rady Miasta Tarnobrzega</i></p>	
	<p>Miejscowy plan zagospodarowania przestrzennego kwartału zabudowy w rejonie ulic Kościuszki, Szkolnej, Mickiewicza, Placu Bartosza Głowackiego w Tarnobrzegu</p>	<p>skala rysunku 1:1000</p>