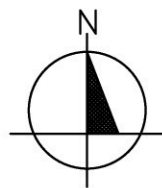


















TARNOBZEGU

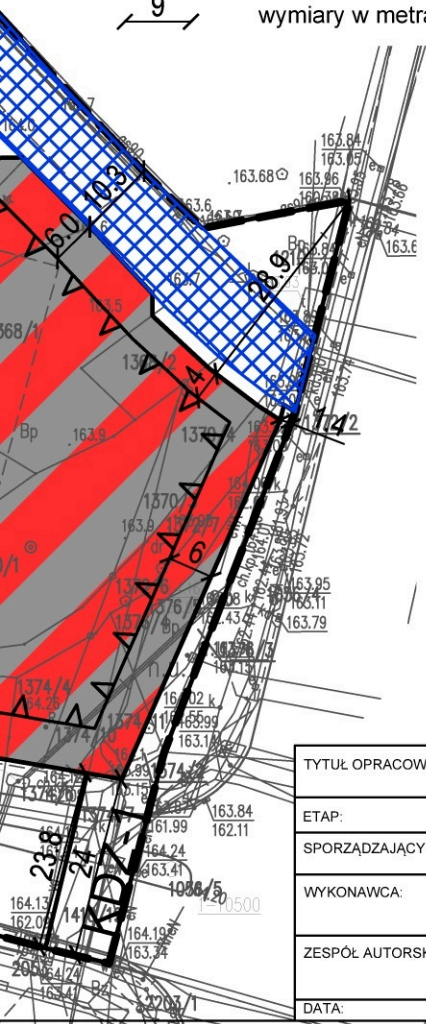


OBOWIAZUJĄCE USTALENIA PLANU

-  granica obszaru objętego planem miejscowym
-  linie rozgraniczające tereny o różnym przeznaczeniu lub różnych zasadach zagospodarowania
-  nieprzekraczalne linie zabudowy
-  strefa ochronna pomnika przyrody
-  drzewa do zachowania
-  obiekt ujęty w gminnej ewidencji zabytków
-  teren zabudowy mieszkaniowej i usług nieuciążliwych
-  tereny zabudowy usług nieuciążliwych
-  teren rozmieszczenia obiektów handlowych o powierzchni sprzedaży powyżej 2000 m²
-  teren zieleni urządzonej
-  teren drogi publicznej klasy zbiorczej
-  teren drogi publicznej klasy lokalnej
-  tereny dróg publicznych klasy dojazdowej
-  wymiary w metrach

OZNACZENIA GRAFICZNE MAJĄCE CHARAKTER INFORMACYJNY

-  granica strefy ścisłej ochrony konserwatorskiej układu urbanistyczno-krajobrazowego miasta Tarnobrzegu oraz strefy ochrony krajobrazu i powiązań widokowych
-  pomnik przyrody



TYTUŁ OPRACOWANIA:	MIEJSCOWY PLAN ZAGOSPODAROWANIA PRZESTRZENNEGO OBSZARU MIĘDZY ULICAMI DOMINIKAŃSKA, SIENKIEWICZA, WYSZYŃSKIEGO W TARNOBZEGU		
ETAP:	II WYŁOŻENIE DO PUBLICZNEGO WGLĄDU		
SPORZĄDZAJĄCY:	PREZYDENT MIASTA TARNOBZEGU		
WYKONAWCA:	INSTYTUT ROZWOJU MIAST I REGIONÓW ul. Targowa 45 03-728 Warszawa		
ZESPÓŁ AUTORSKI:	mgr inż. arch. Cezary Maliszewski mgr inż. Agnieszka Odolecka mgr inż. Anna Uszkur		
DATA:	24.11.2021 r.	SKALA:	1:1000