


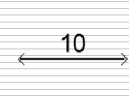



LEGENDA

OBOWIĄZUJĄCE USTALENIA PLANU



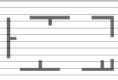
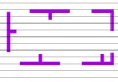

-  granica obszaru objętego planem
-  linie rozgraniczające tereny o różnym przeznaczeniu lub różnych zasadach zagospodarowania
-  nieprzekraczalne linie zabudowy
- MN** symbole terenów
-  10
wskazane w wybranych miejscach (w metrach):
odległości linii zabudowy od linii rozgraniczającej tereny, szerokości terenów dróg
-  strefa ochrony konserwatorskiej „W” dla stanowisk archeologicznych

PRZEZNACZENIA TERENÓW




- MN** tereny zabudowy mieszkaniowej jednorodzinnej
- MN/U** tereny zabudowy mieszkaniowej jednorodzinnej z usługami
- MW/U** tereny zabudowy mieszkaniowej wielorodzinnej z usługami
- U/P** tereny usługowo-produkcyjne
- UC** teren rozmieszczenia obiektów handlowych o pow. sprzedaży powyżej 2000 m²
- U** tereny usług
- UT** tereny usług turystyki
- UKS** tereny usług obsługi komunikacji
- US** tereny usług sportu i rekreacji
- ZP** tereny zieleni publicznej
- ZI** tereny zieleni
- ZL** tereny lasów
- KDZ** tereny dróg publicznych klasy zbiorczej
- KDL** tereny dróg publicznych klasy lokalnej
- KDD** tereny dróg publicznych klasy dojazdowej
- KDW** tereny dróg wewnętrznych
- KDPJ** tereny publicznych ciągów pieszo-jezdnych
- KDPR** tereny publicznych ciągów pieszo-rowerowych
- I** teren infrastruktury technicznej
- WS** tereny wód powierzchniowych śródlądowych

OZNACZENIA INFORMACYJNE

OZNACZENIA WYNIKAJĄCE Z PRZEPISÓW ODREBNYCH

-  tereny zagrożone powierzchniowymi ruchami masowymi
-  granice obszaru narażonego na zalanie w przypadku zniszczenia lub uszkodzenia wału przeciwpowodziowego
-  granice występowania złoże Piaseczno SR 68
-  granice występowania złoże Machów I (odkrywka) SR 69
-  granice występowania złoże Machów II (otworówka) SR 5350

OZNACZENIA NIETYPIKALNE Z PRZEPISÓW ODREBNYCH

-  przydrożne kapliczki
-  linia elektroenergetyczna średniego napięcia wraz ze strefą techniczną
-  obszary przestrzeni publicznej