ZMIANA NR 1 MIEJSCOWEGO PLANU ZAGOSPODAROWANIA PRZESTRZENNEGO OSIEDLA OCICE W TARNOBRZEGU

SKALA 1:2000

WYRYS ZE STUDIUM UWARUNKOWAŃ I KIERUNKÓW ZAGOSPODAROWANIA PRZESTRZENNEGO MIASTA TARNOBRZEG

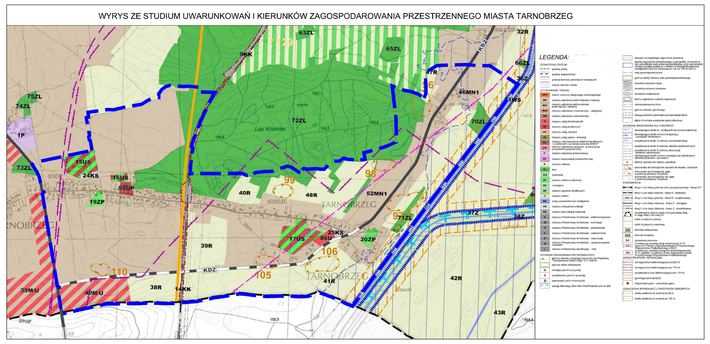

KOPIA FRAGMENTU RYSUNKU PLANU Z ZAZNACZONYM TERENEM ZMIANY PLANU NR 1
(uchwalonego uchwałą nr IX/96/2011 Rady Miasta Tarnobrzeg z dnia 31 marca 2011 r. w sprawie: uchwalenia miejscowego planu zagospodarowania przestrzennego terenu osiedla Ocice w Tarnobrzegu)

granica zmiany planu nr 1

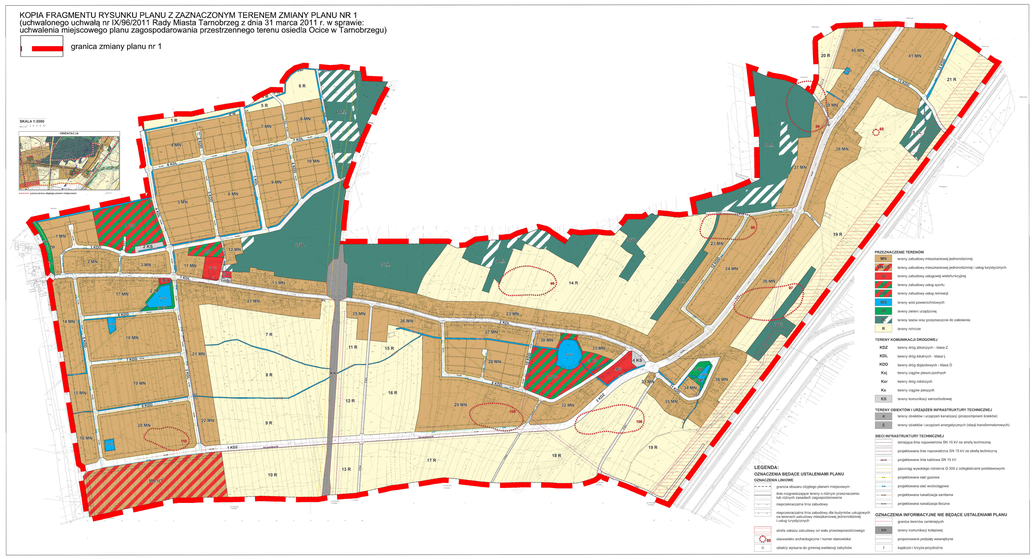

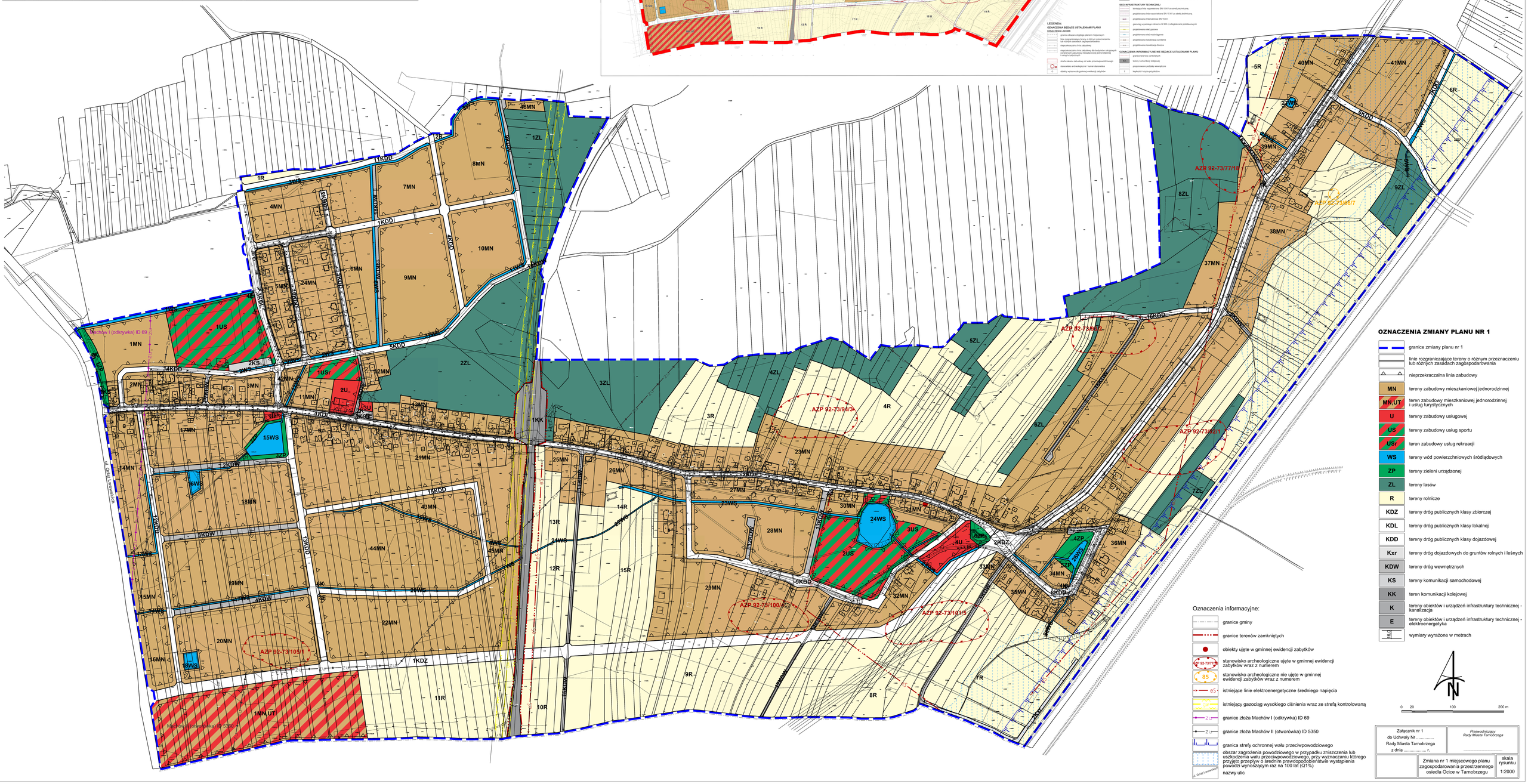

OZNACZENIA ZMIANY PLANU NR 1

- granice zmiany planu nr 1
- linie rozgraniczające tereny o różnym przeznaczeniu lub różnych zasadach zagospodarowania
- nieprzekraczalna linia zabudowy
- MN — tereny zabudowy mieszkaniowej jednorodzinnej
- MN.UT — teren zabudowy mieszkaniowej jednorodzinnej i usług turystycznych
- U — tereny zabudowy usługowej
- US — tereny zabudowy usług sportu
- USr — teren zabudowy usług rekreacji
- WS — tereny wód powierzchniowych śródlądowych
- ZP — tereny zieleni urządzonej
- ZL — tereny lasów
- R — tereny rolnicze
- KDZ — tereny dróg publicznych klasy zbiorczej
- KDL — tereny dróg publicznych klasy lokalnej
- KDD — tereny dróg publicznych klasy dojazdowej
- Kxr — tereny dróg dojazdowych do gruntów rolnych i leśnych
- KDW — tereny dróg wewnętrznych
- KS — tereny komunikacji samochodowej
- KK — teren komunikacji kolejowej
- K — tereny obiektów i urządzeń infrastruktury technicznej - kanalizacja
- E — tereny obiektów i urządzeń infrastruktury technicznej - elektroenergetyka
- 16,0 — wymiary wyrażone w metrach

Oznaczenia informacyjne:

- granice gminy
- granice terenów zamkniętych
- obiekty ujęte w gminnej ewidencji zabytków
- AZP 92-73/71/5 — stanowisko archeologiczne ujęte w gminnej ewidencji zabytków wraz z numerem
- 85 — stanowisko archeologiczne nie ujęte w gminnej ewidencji zabytków wraz z numerem
- istniejące linie elektroenergetyczne średniego napięcia
- istniejący gazociąg wysokiego ciśnienia wraz ze strefą kontrolowaną
- Z.U — granice złoża Machów I (odkrywka) ID 69
- Z.U — granice złoża Machów II (otworówka) ID 5350
- granica strefy ochronnej wału przeciwpowodziowego
- obszar zagrożenia powodziowego w przypadku zniszczenia lub uszkodzenia wału przeciwpowodziowego, przy wyznaczaniu którego przyjęto przepływ o średnim prawdopodobieństwie wystąpienia powodzi wynoszącym raz na 100 lat (Q1%)
- ul. Grzegorzewskiego — nazwy ulic

N

0 20 100 200 m

Załącznik nr 1 do Uchwały Nr ..... Rady Miasta Tarnobrzega z dnia ..... r.	Przewodniczący Rady Miasta Tarnobrzega .....
Zmiana nr 1 miejscowego planu zagospodarowania przestrzennego osiedla Ocice w Tarnobrzegu	skala rysunku 1:2000