








# LEGENDA



## OBOWIĄZUJĄCE USTALENIA PLANU

-  granica obszaru objętego planem miejscowym
-  linia rozgraniczająca tereny o różnym przeznaczeniu lub różnych zasadach zagospodarowania
-  nieprzekraczalna linia zabudowy

## PRZEZNACZENIE TERENÓW

-  MN-U - teren zabudowy mieszkaniowej jednorodzinnej lub usług
-  MN - teren zabudowy mieszkaniowej jednorodzinnej
-  KDL - teren drogi lokalnej
-  KDD - teren drogi dojazdowej

## OZNACZENIA INFORMACYJNE

-  istniejące linie elektroenergetyczne średniego napięcia
-  zwymiarowane odległości mierzone w metrach